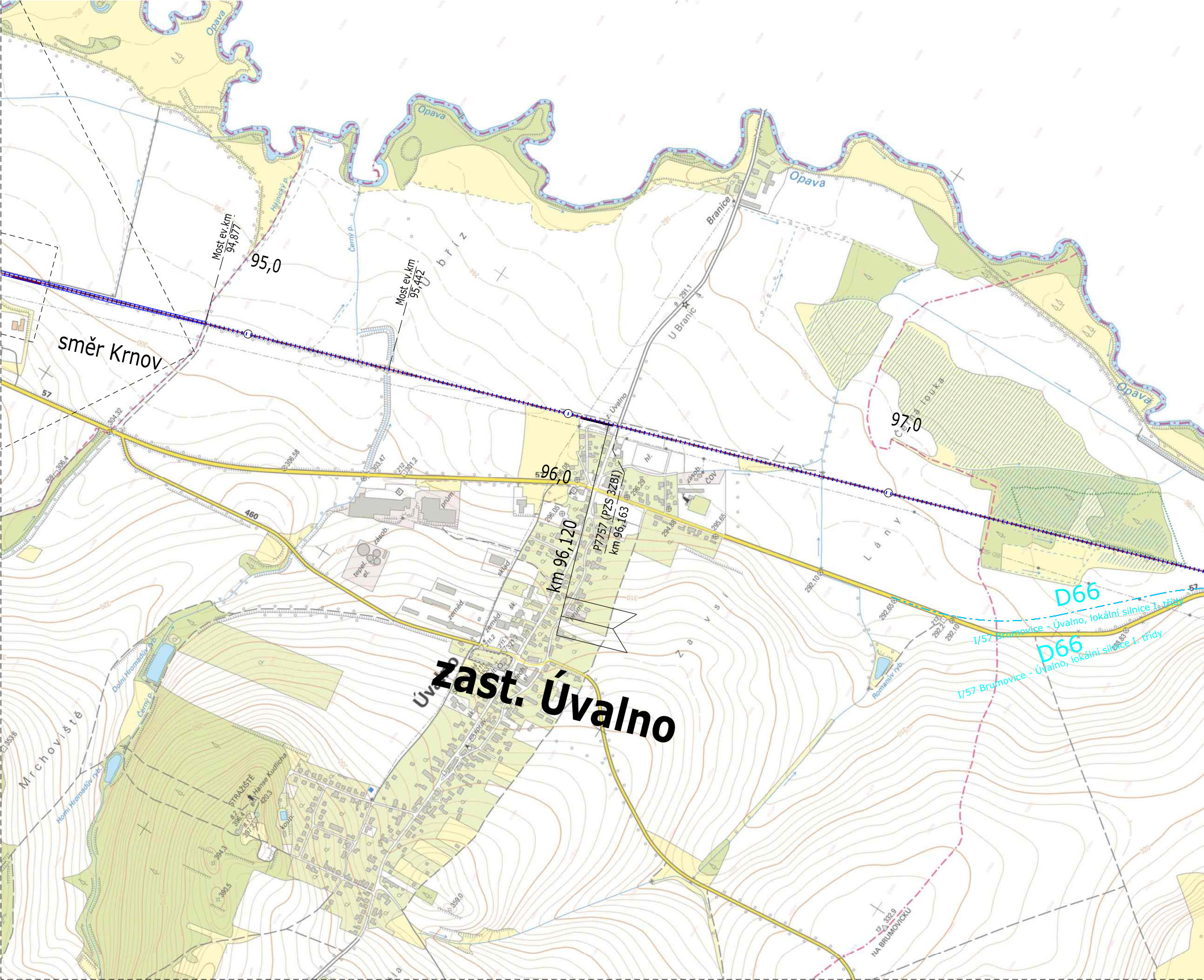
směr Krnov
Most ev.km 94,877
95,0
Most ev.km 95,442
96,0
km 96,120
P7757 (PZS 3ZBI) km 96,163
97,0
zast. Úvalno
D66
I/57 Brumovice - Úvalno, lokální silnice I. třídy
D66
I/57 Brumovice - Úvalno, lokální silnice I. třídy
Opava
Opava
Opava
Opava
Branice
U Branic
z. Úvalno
Úvalno
Černý p.
Hájnický p.
Černá louka
Lány
Závsí
Mrchoviště
STRÁŽIŠTĚ
Dolní Hromadův ryb.
Horní Hromadův ryb.
Romanův ryb.
NA BRUMOVICKU
ČOV
zásob.
prům.
tepel. el.
sklad
zeměd.
šk.
57
460
57
57

# ŽST Skrochovice

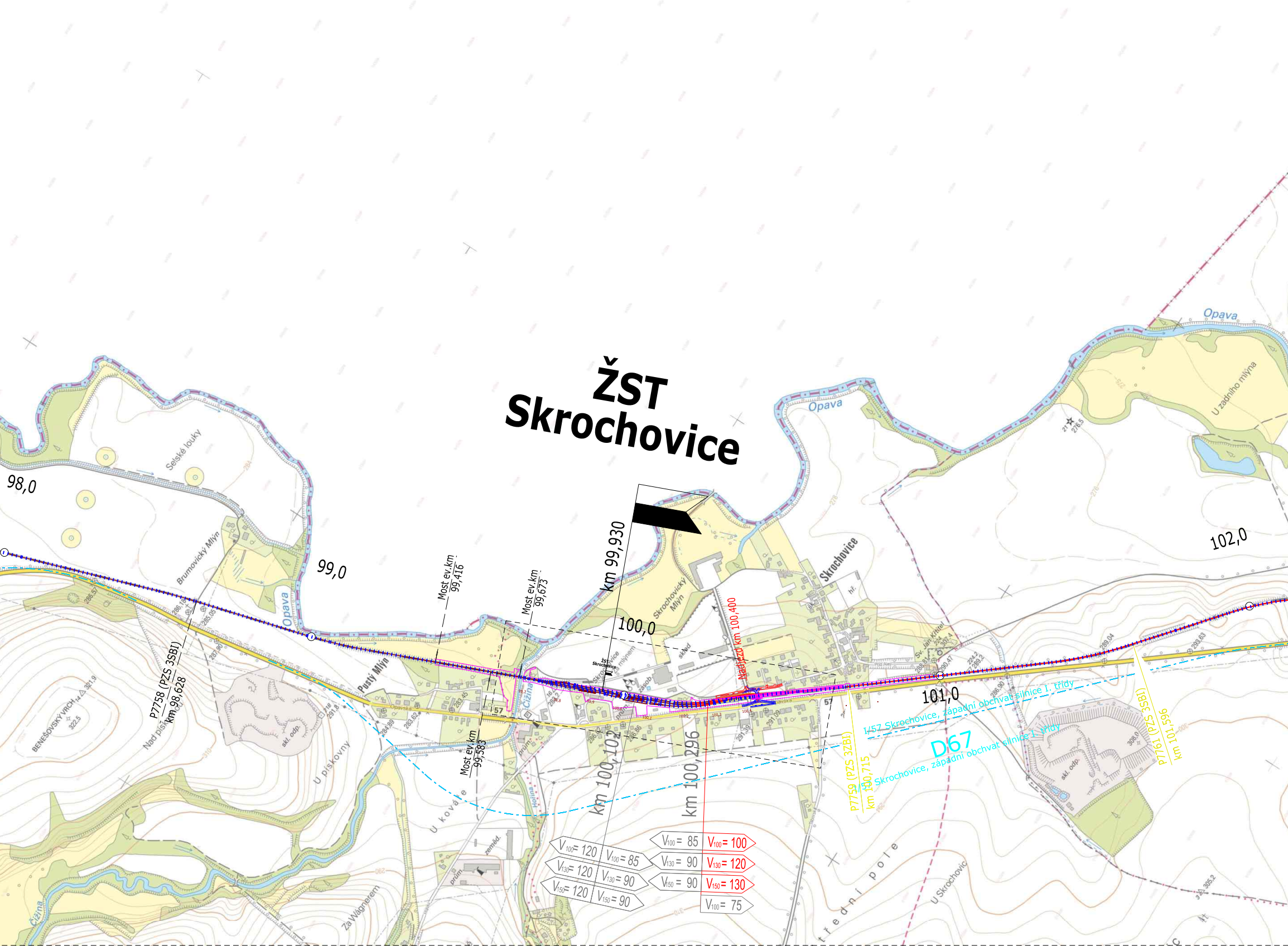
98,0
99,0
100,0
101,0
102,0
km 99,930
Most ev.km 99,416
Most ev.km 99,673
Most ev.km 99,583
ŽST Skrochovice
Nadjezd km 100,400
km 100,102
km 100,296
P7758 (PZS 3SBI) km 98,628
P7759 (PZS 3ZBI) km 100,715
P7761 (PZS 3SBI) km 101,596
I/57 Skrochovice, západní obchvat silnice I. třídy
D67
V100= 120 | V100= 85
V130= 120 | V130= 90
V150= 120 | V150= 90
V100= 85 | V100= 100
V130= 90 | V130= 120
V150= 90 | V150= 130
V100= 75
Opava
Skrochovice
Skrochovický Mlýn
Brumovický Mlýn
Pustý Mlýn
Selské louky
U zadního mlýna
BENEŠOVSKÝ VRCH
Nad pískovnou
U pískovny
U kováře
Za Wágnerem
U Skrochovic
Střední pole
Čižina
Hořina
skl. odp.
sklad
zásob.
prům.
zeměd.
57

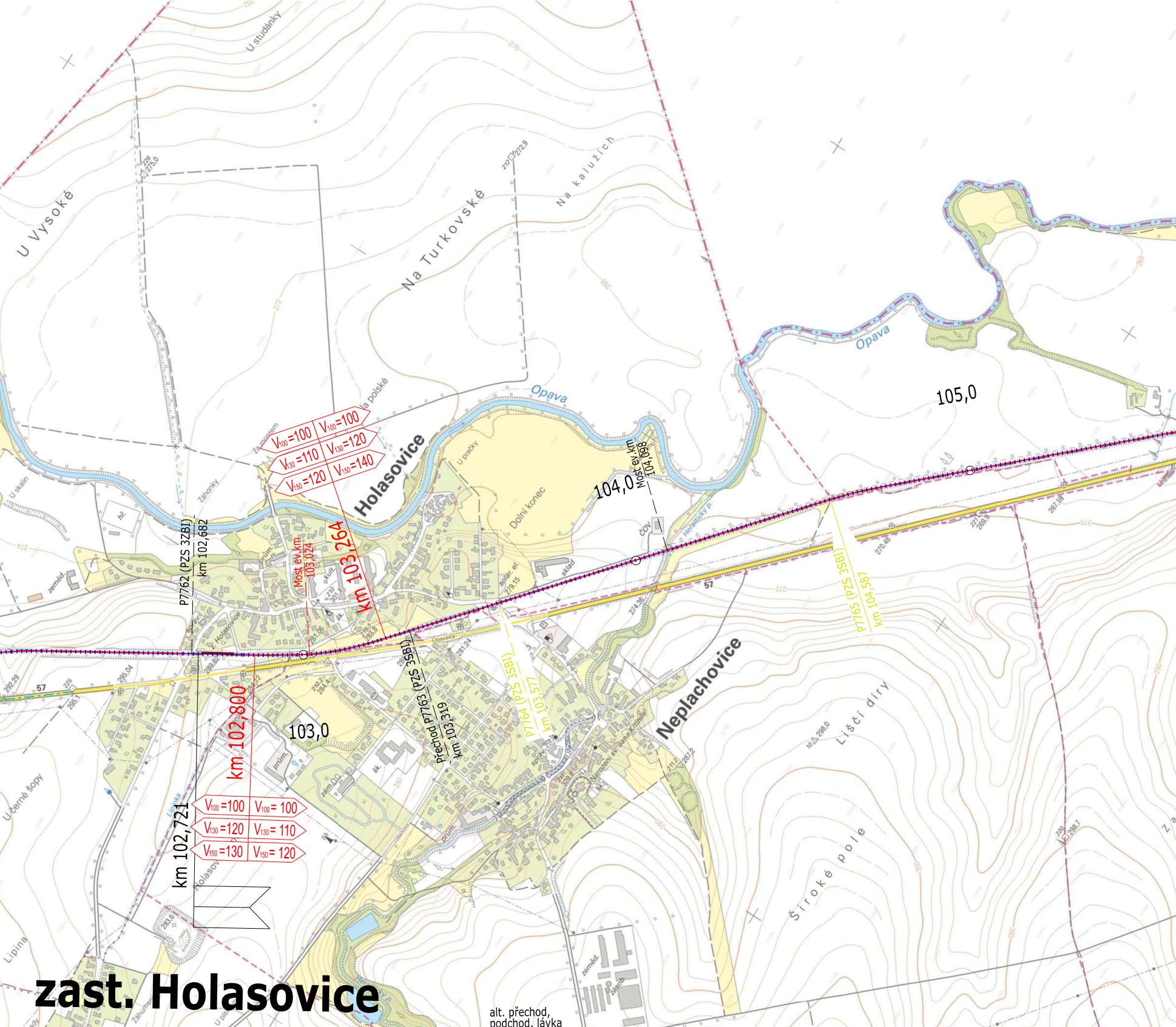
U Vysoké
U studánky
Na Turkovské
Na kalužích
Opava
Holasovice
Neplachovice
Dolní konec
U pračky
Záhonky
Za mostem
Na polské
U skalin
U černé sopy
Lipina
Liščí díry
Široké pole
Heraltický p.
Opavská
Narození sv. Jana Křtitele
ČOV
sklad
solár. el.
prům.
kult.
šk.
zeměd.
správ.
zám.
$V_{100}$=100 | $V_{100}$=100
$V_{130}$=110 | $V_{130}$=120
$V_{150}$=120 | $V_{150}$=140
$V_{100}$=100 | $V_{100}$= 100
$V_{130}$=120 | $V_{130}$= 110
$V_{150}$=130 | $V_{150}$= 120
km 103,264
km 102,800
km 102,721
Most ev.km 103,024
Most ev.km 104,098
P7762 (PZS 3ZBI) km 102,682
Přechod P7763 (PZS 3SBI) km 103,319
P7764 (PZS 3SBI) km 103,577
P7765 (PZS 3SBI) km 104,587
103,0
104,0
105,0
57

# zast. Holasovice

alt. přechod,
podchod, lávka

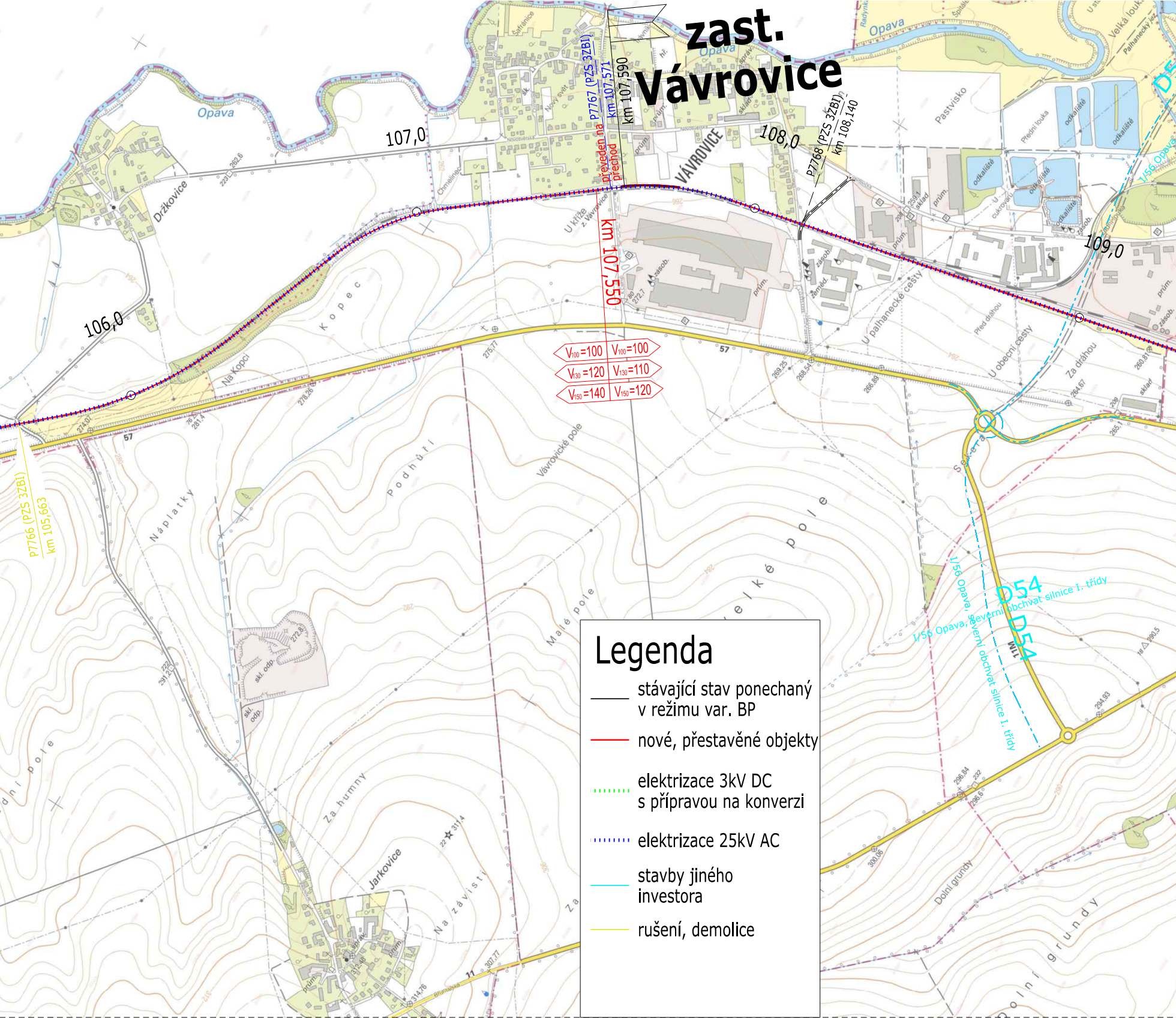
zast. Vávrovice
km 107,590
P7767 (PZS 3ZBI) km 107,571
převeden na přechod
km 107,550
P7768 (PZS 3ZBI) km 108,140
P7766 (PZS 3ZBI) km 105,663
106,0
107,0
108,0
109,0
V100=100 | V100=100
V130=120 | V130=110
V150=140 | V150=120
VÁVROVICE
Držkovice
Jarkovice
Opava
D54
I/56 Opava, severní obchvat silnice I. třídy
Legenda
stávající stav ponechaný v režimu var. BP
nové, přestavěné objekty
elektrizace 3kV DC s přípravou na konverzi
elektrizace 25kV AC
stavby jiného investora
rušení, demolice

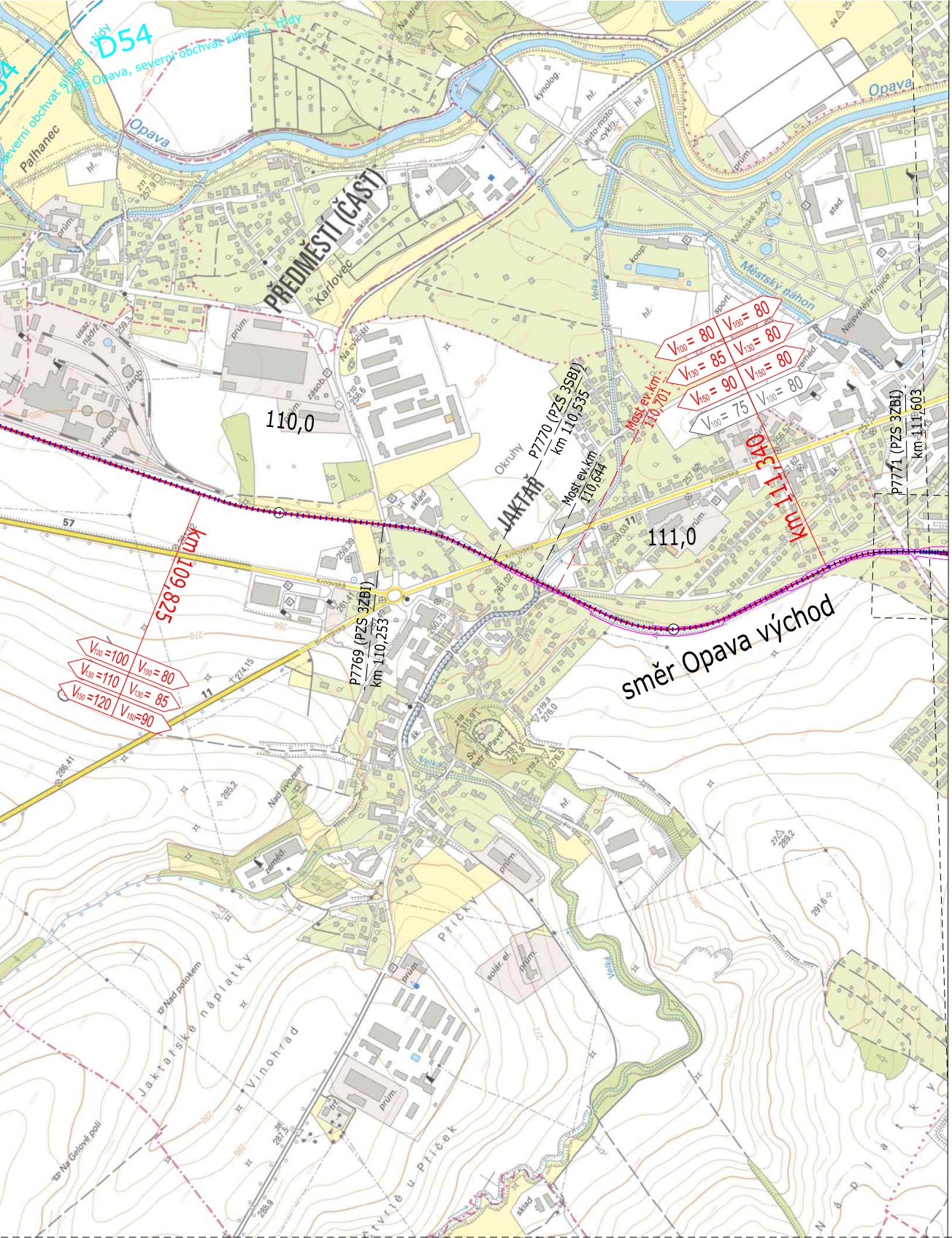
D54
severní obchvat silnice I. třídy
I/56 Opava, severní obchvat silnice I. třídy
Opava
Palhanec
PŘEDMĚSTÍ (ČÁST)
Karlovec
Městský náhon
Nejsvětější Trojice
110,0
111,0
km 109,825
km 111,340
JAKTAŘ
Okruhy
P7770 (PZS 3SBI)
km 110,535
Most ev.km
110,644
Most ev.km
110,701
P7771 (PZS 3ZBI)
km 111,603
P7769 (PZS 3ZBI)
km 110,253
$V_{100}$ = 80
$V_{130}$ = 85
$V_{150}$ = 90
$V_{100}$ = 80
$V_{130}$ = 80
$V_{150}$ = 80
$V_{100}$ = 75
$V_{100}$ = 80
$V_{100}$ =100
$V_{130}$ =110
$V_{150}$ =120
$V_{100}$ = 80
$V_{130}$ = 85
$V_{150}$ =90
směr Opava východ
Krnovská
Jaktařské náplatky
Vinohrad
Na Gelově poli
Nad potokem
Přičky
Velká
Nad úvozem

| | | | |
|---|---|---|---|
| | | Podpis: | Datum: |
| Revize: | Datum: | Popis: | Kontroloval: |
| | | | |
| | | | |
| | | | |
| | | | |

**Stavebník/Investor:** Správa železnic, státní organizace
Adresa: Dlážděná 1003/7, 110 00 Praha 1
Zástupce investora: Stavební správa východ
Adresa: Nerudova 773/1, 779 00 Olomouc

**Zhotovitel dokumentace:** AFRY CZ s.r.o
Adresa: Magistrů 1275/13, 140 00 Praha 4
Kontakt: T: +420 277 005 500
E: afrycz@afry.com

| Hlavní projektant (HIP): | Specialista: | Odpovědný projektant: | Zpracovatel přílohy: |
|---|---|---|---|
| Ing. Martin Vachtl | Ing. Martin Vachtl | Ing. Martin Vachtl | Ing. Martin Vachtl |

**Název stavby/akce:** **Studie proveditelnosti trati**
**Ostrava-Svinov – Opava východ – Krnov**
S-kód:
Zakázka: **2022/0016**
Název části: *Studie proveditelnosti*
Označení části:
Název objektu: **Situace 1:10 000**
Číslo objektu/komplexu:
Název přílohy: Situace Opava západ - Červený Dvůr
Název dílčí části přílohy: varianta 3min, 4min
Číslo přílohy: **2.4.1**
Paré:
Kraj: Moravskoslezský kraj
Katastrální území: Jaktař, Vávrovice, Držkovice, Holasovice, Skrochovice, Brumovice u Opavy, Úvalno
TUDU: 2252
Dokumentace:
Stupeň dokumentace: Studie proveditelnosti
Datum zpracování: 02.2024
Formáty: 9 x A4
Měřítko: 1:10 000

S-kód: | Stupeň dokumentace: | Část: | Objekt: | Podobjekt: | Příloha:
S O 6 1 2 2 X X X X – S P X X – C K X X X – S X X X X X X X – X X – 2 – X X X 4 – X 1

Prostor pro další informace